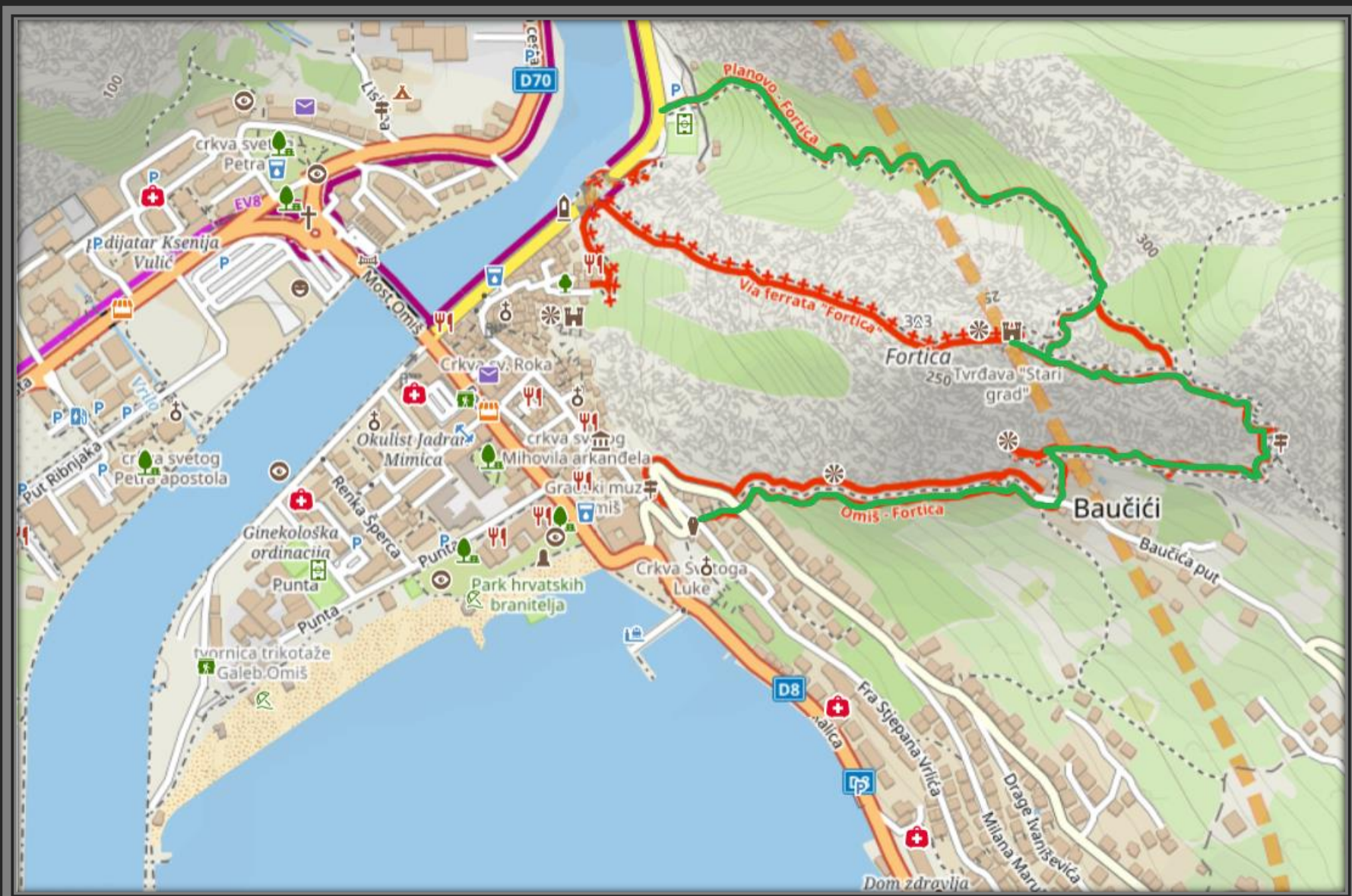


Omiška Dinara

Ogledna tura Fortica, april 2026




Omiš in Omiška Dinara



Pot na Fortico (270 m) nad Omišem – zeleno obarvana pot



Pripeljala sva se iz Splita. Prvi pogled na Omiš naju je očaral.



Parkirišče Planovo od koder je markirana pot na trdnjavo Fortica



Na pravi poti sva



602

VISUĆGRAD	3:45 h
VRH KULA	3:15 h
PLANINARSKA KUĆA	2:30 h
TVRĐAVA FORTICA	40 min



PD Imber Omiš

Do vrha naju loči 40 min. Premagati morava 270 višinskih m.




Teren naju je kar presenetil



Kar veliki skoki so pred nama



Malo pogledujeva nazaj



Pot polepšajo tudi rožice ob njej



Ciklame rastejo ker iz skale



Tvrđava Fortica se že vidi



Malo sem jo prehitel, da se vidi kako skalnata je pot



Pa kaj je to, za nas planince



Razgledi pa segajo čedalje dlje



Vrh za nama je Sv. Jure 1319 m



Tvrđava Fortica



Od spodaj je zgedala manjša




Pogled na Brzet, sosednjo vas od Omiša proti Makarski



Preko morja se vidi Brač in Pučišća





Iz smeri Omiš Planovo 30 min sva prišla



Dva kamna, dva napisa HARD in ...



... EASY. Znašla sva se v težavah, ker ne razumeva angleško.




Po ogledu Fortice, bova krenila v smeri OMIŠ LUKA 40 min



Greva gor, če sva že tukaj, sva si rekla



Fortico lepo vzdržujejo



Razgledi s Fortice na Omiš so nori




Vidi se izliv Cetine, ki s pitno vodo oskrbuje celo Hvar



Po tem gozdičku sva se vzpenjala do Fortice



Divji svet je za Omišem



Še bolj divje zgledataj hoteli pod skalnimi vrhovi nad Omišem





Fortica je zanimivo zgrajena



Vrh Kula in Planinarska kuča imenovana Luda kuča je najin naslednji podvig



S Fortice se začneva spuščati v Omiš Luko



Lepa pot vodi k morju



Še pol ure je do dol



Počasi sestopava. Med cvetjem se ne hiti. Popoldansko sonce odseva v gladini.



Ta Omiš je nekaj posebnega



Fortica na levi je komaj opazna. Od daleč se težko loči od skal.







Skrozi ozke ulice starega dela Omiša se vračava na parkirišče



Neverjetno, kako špičaste skale obkrožajo Omiš



Prič vidim predor/most/predor



S tega pristanišča se bomo prvi dan odpeljali po Cetini do gostišča Radmanove mlinice